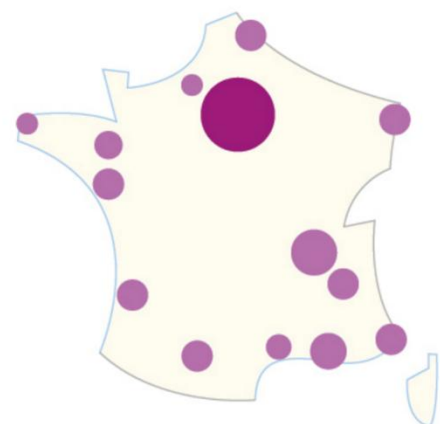
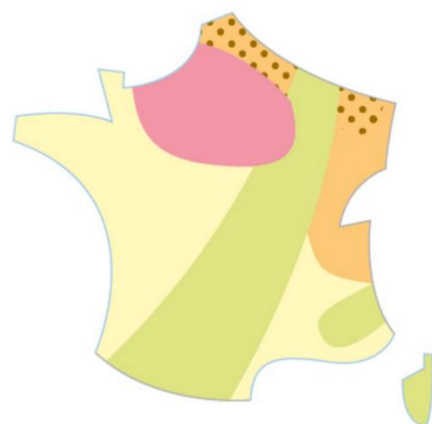


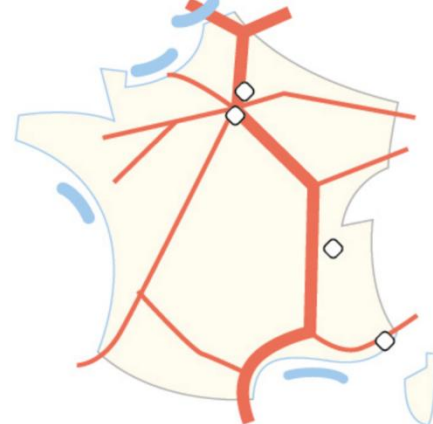
## 1 L'organisation du territoire français



1. Un réseau dominant de métropoles



2. Des contrastes spatiaux

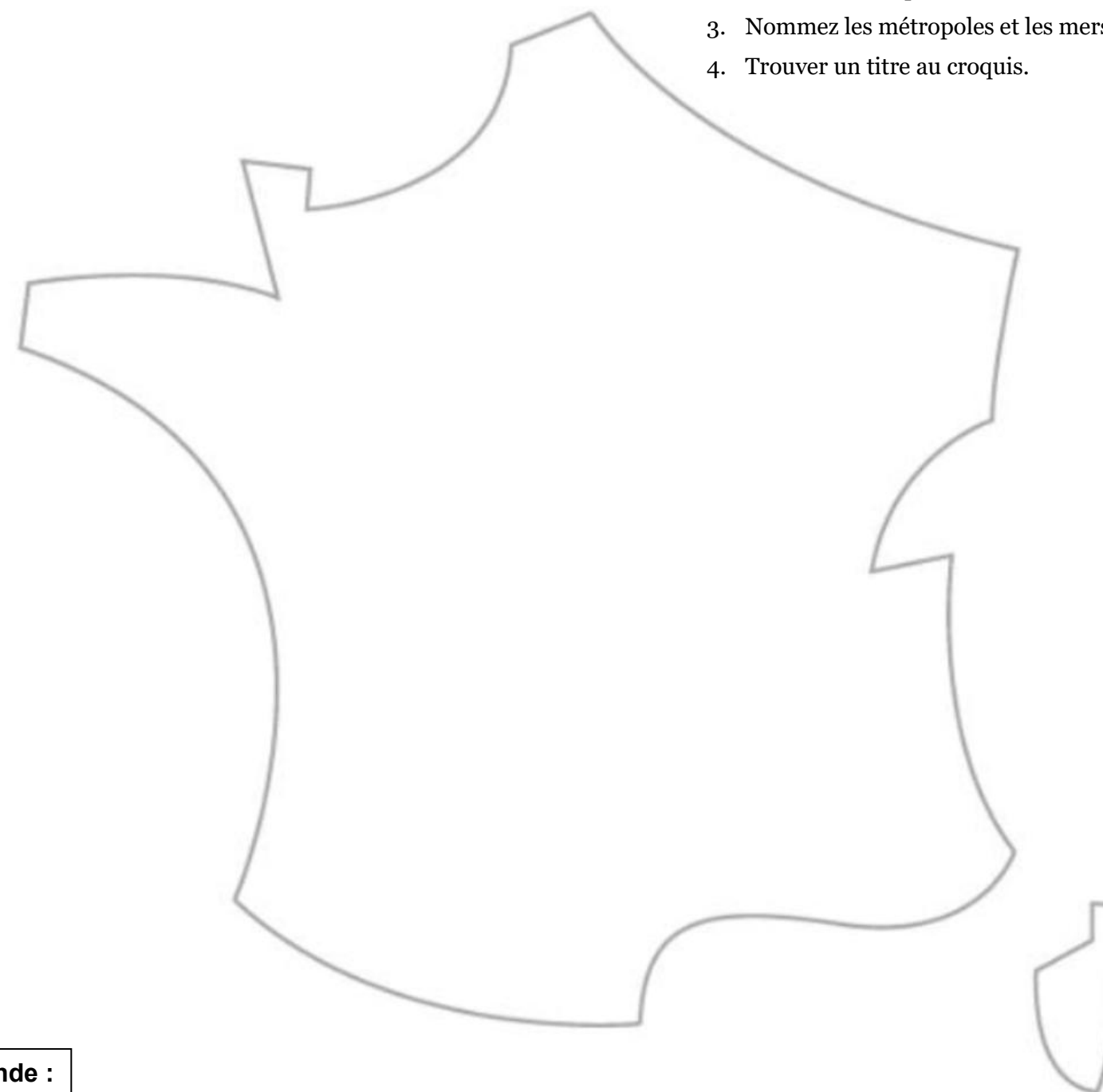


3. Des disparités de transports

Titre :

**Je réalise un croquis**

1. Compléter la légende.
2. Dessiner le croquis.
3. Nommez les métropoles et les mers.
4. Trouver un titre au croquis.



Légende :

1. Un réseau dominé par les métropoles

2. Des espaces inégalement dynamiques (contrastes spatiaux)

3. Des disparités de transports